

ANEXA nr. 2:

(- Anexa nr. 1B la normele metodologice)

OFERTĂ DE VÂNZARE TEREN

1) COJOCARU TEODOR....., CNP
 [redacted]....., având adresa de comunicare în: localitatea
ICHOANA, str. ENESCU nr. 76, bl. 15, sc.
3, et. 7, ap. 25, județul/sectorul DOLOJ, codul poștal,
 e-mail, tel. 075119924, vând teren agricol situat în extravilan, în
 suprafață de 2,85 (ha), reprezentând cota parte, la prețul de (*)
120000 RON (lei) una zata clozei a mii RON

1) Se completează numele și prenumele proprietarului terenului.

Condițiile de vânzare²⁾ sunt următoarele:

2) Se va completa în cifre și litere.

Date privind identificarea terenului:

Specificare	Informații privind amplasamentul terenului							Categorია de folosință ³⁾ (**)	Observații
	Orașul/Comuna/Județul (*)	Suprafață (ha)		Număr cadastral (**)	Număr de carte funciară (**)	Număr tarla/lot (**)	Număr parcelă (**)		
		Suprafața totală (*)	Cotă-parte ⁵⁾						
Se completează de către vânzător.	<u>ICHOANA OLT</u>	<u>2,85</u>		<u>51687</u>	<u>51687</u>	<u>23</u>	<u>5</u>	<u>ARABIL</u>	
Verificat primărie ⁴⁾	<u>X</u>	<u>X</u>		<u>X</u>	<u>X</u>	<u>X</u>	<u>X</u>	<u>X</u>	

(*) Declar că terenul agricol situat în extravilan face obiectul acțiunii pentru pronunțarea unei hotărâri judecătorești care să țină loc de contract de vânzare:

DA NU

3) Se completează categoria de folosință a terenurilor agricole situate în extravilan conform art. 2 din Legea fondului funciar nr. 18/1991, republicată, cu modificările și completările ulterioare.

4) Se completează cu "X" rubricile în care informațiile pot fi comparate cu datele din Registrul agricol, evidențele fiscale, evidențele de stare civilă, altele asemenea.

5) Cota-parte din suprafață se exprimă în fracție și în hectare.

Cunoscând că falsul în declarații se pedepsește conform Legii nr. 286/2009 privind Codul penal, cu modificările și completările ulterioare, declar că datele sunt reale, corecte și complete.

Vânzător/Imputernicit,

(numele și prenumele în clar)

Semnătura

L.S.


COJOCARU TEODOR

Data 06.06.2024

NOTE:

Câmpurile notate cu (*) sunt obligatoriu de completat.

Câmpurile notate cu (**) se completează în cazul în care sunt cunoscute informațiile.



ANEXA nr. 4:
(- Anexa nr. 1D la normele metodologice)

NOTIFICARE PREEMPTORI


Județul (*) OLT	Registrul de evidență
Unitatea administrativ-teritorială (*) ICOANA	Nr. ...104..... din 06.06.24.. (*)

În temeiul art. 6 alin. (6) din Legea nr. 17/2014 privind unele măsuri de reglementare a vânzării terenurilor agricole situate în extravilan și de modificare a Legii nr. 268/2001 privind privatizarea societăților ce dețin în administrare terenuri proprietate publică și privată a statului cu destinație agricolă și înființarea Agenției Domeniilor Statului, cu modificările și completările ulterioare, prin prezenta se aduce la cunoștință STEFANESCU CONSTANTIN CNP/CIF (*), nr. de înregistrare (**), în calitate de preemptor - ramp !!!....., având domiciliul/reședința/sediul social/secundar în: localitatea , str. nr., bl., sc., et., ap., județul/sectorul , codul poștal , e-mail , tel. , Oferta de vânzare nr. ...9..... din data de 06.06.24., depusă de COJOCARU TEODOR , privind terenul agricol situat în extravilan, în suprafață de 2,85..... (ha), reprezentând cota-parte , nr. cadastral ...51687....., nr. carte funciară ...51684....., nr. tarla ...23....., nr. parcelă ...5....., categoria de folosință arabil....., la prețul de 120.000..... (lei), afișată la sediul/site-ul Primăriei ...ICOANA....., județul ...OLT.....

Primar,
ANCUTA GABRIELA


(nume și prenume /ștura)

L.S.



Secretar primărie,
NICOLAITA VIOREL

(numele /semnătura)



Data 06.06.2024

NOTE:

- Câmpurile notate cu (*) sunt obligatoriu de completat.
- Câmpurile notate cu (**) se completează cu numărul din registrul comerțului sau cu numărul din Registrul asociațiilor și fundațiilor.
- Notificarea se emite pentru fiecare preemptor menționat în lista preemptorilor.

ANEXA nr. 4:
(- Anexa nr. 1D la normele metodologice)

NOTIFICARE PREEMPTORI

Județul (*) OLT	Registrul de evidență
Unitatea administrativ-teritorială (*) ICOANA	Nr. <u>105</u> din <u>06.06.24</u> (*)

În temeiul art. 6 alin. (6) din Legea nr. 17/2014 privind unele măsuri de reglementare a vânzării terenurilor agricole situate în extravilan și de modificare a Legii nr. 268/2001 privind privatizarea societăților ce dețin în administrare terenuri proprietate publică și privată a statului cu destinație agricolă și înființarea Agenției Domeniilor Statului, cu modificările și completările ulterioare, prin prezenta se aduce la cunoștință MARINESCU ILEANA, CNP/CIF, nr. de înregistrare, în calitate de preemptor - raeg !!!, având domiciliul/reședința/sediul social/secundar în: localitatea, str. nr., bl., sc., et., ap., județul/sectorul, codul poștal, e-mail, tel., Oferta de vânzare nr. 9 din data de 06.06.24, depusă de COYO CARU TERIOR privind terenul agricol situat în extravilan, în suprafață de 2,85 (ha), reprezentând cota-parte, nr. cadastral 51687, nr. carte funciară 51687, nr. tarla 23, nr. parcelă 5, categoria de folosință arabil, la prețul de 120.000 (lei), afișată la sediul/site-ulPrimăriei ICOANA, județul OLT

Primar,
ANGUITA GABRIELA
(numele [redacted] ra)
L.S. [redacted]

Secretar primărie,
NICOLAITA VIOREL
(numele și nrenumele/semnătura)
[redacted]

Data 06.06.2024

NOTE:

- Câmpurile notate cu (*) sunt obligatoriu de completat.
- Câmpurile notate cu (**) se completează cu numărul din registrul comerțului sau cu numărul din Registrul asociațiilor și fundațiilor.
- Notificarea se emite pentru fiecare preemptor menționat în lista preemptorilor.

ANEXA nr. 4:
(- Anexa nr. 1D la normele metodologice)

NOTIFICARE PREEMPTORI

Județul (*) OLT	Registrul de evidență
Unitatea administrativ-teritorială (*) ICOANA	Nr.106... din 06.06.24 (*)

În temeiul art. 6 alin. (6) din Legea nr. 17/2014 privind unele măsuri de reglementare a vânzării terenurilor agricole situate în extravilan și de modificare a Legii nr. 268/2001 privind privatizarea societăților ce dețin în administrare terenuri proprietate publică și privată a statului cu destinație agricolă și înființarea Agenției Domeniilor Statului, cu modificările și completările ulterioare, prin prezenta se aduce la cunoștință AAS OLT
CNP/CIF (*), nr. de înregistrare (**), în calitate de preemptor-rauq v11 având domiciliul/reședința/sediul social/secundar în: localitatea SLATINA str. nr., bl., sc., et., ap., județul/sectorul OLT codul poștal e-mail tel., Oferta de vânzare nr.9..... din data de 06.06.24 depusă de COFOCARU TEOSOR privind terenul agricol situat în extravilan, în suprafață de 2,85 (ha), reprezentând cota-parte nr. cadastral 57687 nr. carte funciară 57687 nr. tarla 23 nr. parcelă 5 categoria de folosință arand la prețul de 120.000 (lei), afișată la sediul/site-ul Primăriei ICOANA județul OLT

Primar,
ANCUTA GABRIELA
(numele și ăura)

L.S.

Secretar primărie,
NICOLAITA VIOREL
(numele și prenumele/semnătura)

Data 06.06.2024

NOTE:

- Câmpurile notate cu (*) sunt obligatoriu de completat.
- Câmpurile notate cu (**) se completează cu numărul din registrul comerțului sau cu numărul din Registrul asociațiilor și fundațiilor.
- Notificarea se emite pentru fiecare preemptor menționat în lista preemptorilor.