

ANEXA nr. 2:

(- Anexa nr. 1B la normele metodologice)

OFERTĂ DE VÂNZARE TEREN

....., CNP
....., având adresa de comunicare în: localitatea
....., str. nr., bl., sc.
....., et., ap., județul/sectorul codul poștal
e-mail tel., vând teren agricol situat în extravilan, în
suprafață de (ha), reprezentând cota parte, la prețul de (*)

..... (lei) *cinzești clasa mi cinci de la orașul*

¹⁾ Se completează numele și prenumele proprietarului terenului.

Condițiile de vânzare²⁾ sunt următoarele:

²⁾ Se va completa în cifre și litere.

Date privind identificarea terenului:

Specificare	Informații privind amplasamentul terenului						Categorია de folosință ³⁾ (**)	Observații	
	Orașul/Comuna/Județul (*)	Suprafață (ha)		Număr cadastral (**)	Număr de carte funciară (**)	Număr tarla/lot (**)			Număr parcelă (**)
		Suprafața totală (*)	Cotă-parte ⁵⁾						
Se completează de către vânzător.	<i>1000000</i>	<i>1000000</i>		<i>1000000</i>	<i>1000000</i>	<i>65</i>	<i>16</i>		
Verificat primărie ⁴⁾	<i>x</i>	<i>x</i>		<i>x</i>	<i>x</i>	<i>x</i>	<i>x</i>	<i>x</i>	

(*) Declar că terenul agricol situat în extravilan face obiectul acțiunii pentru pronunțarea unei hotărâri judecătorești care să țină loc de contract de vânzare:

DA NU

³⁾ Se completează categoria de folosință a terenurilor agricole situate în extravilan conform art. 2 din Legea fondului funciar nr. 18/1991, republicată, cu modificările și completările ulterioare.

⁴⁾ Se completează cu "X" rubricile în care informațiile pot fi comparate cu datele din Registrul agricol, evidențele fiscale, evidențele de stare civilă, altele asemenea.

⁵⁾ Cota-parte din suprafață se exprimă în fracție și în hectare.

Cunoscând că falsul în declarații se pedepsește conform Legii nr. 286/2009 privind Codul penal, cu modificările și completările ulterioare, declar că datele sunt reale, corecte și complete.

Vânzător/Împuternicit,

Stela MPRION
.....
(numele și prenumele în clar)

Semnătura

[Signature]
.....
L.S.


[Handwritten note]

Data *2008 2008*

NOTE:

Câmpurile notate cu (*) sunt obligatoriu de completat.

Câmpurile notate cu (**) se completează în cazul în care sunt cunoscute infor



ANEXA nr. 4:
(- Anexa nr. 1D la normele metodologice)

NOTIFICARE PREEMPTORI

Județul (*) OLT	Registrul de evidență
Unitatea administrativ-teritorială (*) ICOANA	Nr. ...158... din 23.08.24 (*)

În temeiul art. 6 alin. (6) din Legea nr. 17/2014 privind unele măsuri de reglementare a vânzării terenurilor agricole situate în extravilan și de modificare a Legii nr. 268/2001 privind privatizarea societăților ce dețin în administrare terenuri proprietate publică și privată a statului cu destinație agricolă și înființarea Agenției Domeniilor Statului, cu modificările și completările ulterioare, prin prezenta se aduce la cunoștință DRAGNEA VIRGIL, CNP/CIF (*), nr. de înregistrare (**), în calitate de preemptor-rau II, având domiciliul/reședința/sediul social/secundar în: localitatea COM. ICOANA, str. nr., bl., sc., et., ap., județul/sectorul OLT, codul poștal, e-mail, tel., Oferta de vânzare nr. 16 din data de 23.08.24, depusă de SENEA MARIAN privind terenul agricol situat în extravilan, în suprafață de 1,2455 (ha), reprezentând cota-parte, nr. cadastral 51822, nr. carte funciară 51822, nr. tarla 65, nr. parcelă 56, categoria de folosință arabil la prețul de 92533,75 (lei), afișată la sediul/site-ul Primăriei ICOANA, județul OLT.

Primar,
ANCIUTA GABRIELA
(nume [redacted] nătura)
L.S. [redacted]

Secretar primărie,
NICOLAITA VIOREL
(numele și prenumele/semnătura)
[redacted]

Data 23.08.2024

NOTE:

- Câmpurile notate cu (*) sunt obligatoriu de completat.
- Câmpurile notate cu (**) se completează cu numărul din registrul comerțului sau cu numărul din Registrul asociațiilor și fundațiilor.
- Notificarea se emite pentru fiecare preemptor menționat în lista preemptorilor.


ANEXA nr. 4:


(- Anexa nr. 1D la normele metodologice)

NOTIFICARE PREEMPTORI

Județul (*) OLT	Registrul de evidență
Unitatea administrativ-teritorială (*) ICOANA	Nr.159... din 23.08.24.. (*)

În temeiul art. 6 alin. (6) din Legea nr. 17/2014 privind unele măsuri de reglementare a vânzării terenurilor agricole situate în extravilan și de modificare a Legii nr. 268/2001 privind privatizarea societăților ce dețin în administrare terenuri proprietate publică și privată a statului cu destinație agricolă și înființarea Agenției Domeniilor Statului, cu modificările și completările ulterioare, prin prezenta se aduce la cunoștință CIUCESCU ION, CNP/CIF (*), nr. de înregistrare (**), în calitate de preemptor - raup !!!, având domiciliul/reședința/sediul social/secundar în: localitatea, str. nr., bl., sc., et., ap., județul/sectorul, codul poștal, e-mail, tel., Oferta de vânzare nr.16.... din data de 23.08.24, depusă de SENEA MARIAN, privind terenul agricol situat în extravilan, în suprafață de 1.2655 (ha), reprezentând cota-parte, nr. cadastral51822...., nr. carte funciară51822...., nr. tarla65...., nr. parcelă56...., categoria de folosință arabil, la prețul de 52533,75 (lei), afișată la sediul/site-ul Primăriei ICOANA, județul OLT

Primar, /
ANCU A
(numele și iătura)
L.S. 

Secretar primărie,
NICOLAITA VIOREL
(numele și prenumele/semnătura)


Data 23.08.2024

NOTE:

- Câmpurile notate cu (*) sunt obligatoriu de completat.
- Câmpurile notate cu (**) se completează cu numărul din registrul comerțului sau cu numărul din Registrul asociațiilor și fundațiilor.
- Notificarea se emite pentru fiecare preemptor menționat în lista preemptorilor.

ANEXA nr. 4:


(- Anexa nr. 1D la normele metodologice)

NOTIFICARE PREEMPTORI

Județul (*) OLT	Registrul de evidență
Unitatea administrativ-teritorială (*) ICOANA	Nr. ...160... din 23.08.24... (*)


În temeiul art. 6 alin. (6) din Legea nr. 17/2014 privind unele măsuri de reglementare a vânzării terenurilor agricole situate în extravilan și de modificare a Legii nr. 268/2001 privind privatizarea societăților ce dețin în administrare terenuri proprietate publică și privată a statului cu destinație agricolă și înființarea Agenției Domeniilor Statului, cu modificările și completările ulterioare, prin prezenta se aduce la cunoștință MORARU MATEI
CNP/CIF (*) , nr. de înregistrare (**), în calitate de preemptor - pomp!!!, având domiciliul/reședința/sediul social/secundar în: localitatea, str.
nr., bl., sc., et., ap., județul/sectorul
codul poștal, e-mail, tel.
Oferta de vânzare nr. ...16... din data de 23.08.24, depusă de
SENEA MARIAN
privind terenul agricol situat în extravilan, în suprafață de 1,2455 (ha), reprezentând cota-parte, nr. cadastral ...51822..., nr. carte funciară ...51822..., nr. tarla ...65..., nr. parcelă ...56..., categoria de folosință arabil, la prețul de 52533,75 (lei), afișată la sediul/site-ul
Primăriei ...ICOANA..., județul ...OLT.....

A
(nume
L.S.



LA
(semnătura)

Secretar primărie,
NICOLAITA VIOREL
(numele și prenumele/semnătura)



Data 23.08.2024

NOTE:

- Câmpurile notate cu (*) sunt obligatoriu de completat.
- Câmpurile notate cu (**) se completează cu numărul din registrul comerțului sau cu numărul din Registrul asociațiilor și fundațiilor.
- Notificarea se emite pentru fiecare preemptor menționat în lista preemptorilor.

ANEXA nr. 4:
(- Anexa nr. 1D la normele metodologice)

NOTIFICARE PREEMPTORI

Județul (*) OLT	Registrul de evidență
Unitatea administrativ-teritorială (*) ICOANA	Nr. ...161... din 23.08.24 (*)

În temeiul art. 6 alin. (6) din Legea nr. 17/2014 privind unele măsuri de reglementare a vânzării terenurilor agricole situate în extravilan și de modificare a Legii nr. 268/2001 privind privatizarea societăților ce dețin în administrare terenuri proprietate publică și privată a statului cu destinație agricolă și înființarea Agenției Domeniilor Statului, cu modificările și completările ulterioare, prin prezenta se aduce la cunoștință AAS OLT
CNP/CIF (*), nr. de înregistrare (**), în calitate de preemptor - rașnă având domiciliul/reședința/sediul social/secundar în: localitatea OSIATINA str.
nr. bl., sc., et., ap., județul/sectorul OLT codul poștal e-mail tel.
Oferta de vânzare nr. 16 din data de 23.08.24, depusă de SENEA MARIAN
privind terenul agricol situat în extravilan, în suprafață de 1,2455 (ha), reprezentând cota-parte nr. cadastral 51822 nr. carte funciară 51822 nr. tarla 65 nr. parcelă 56 categoria de folosință orohil la prețul de 52533,75 (lei), afișată la sediul/site-ul Primăriei ICOANA județul OLT

Primar,
ANC [redacted] LA
(numele și semnătura)
L.S. [redacted]

Secretar primărie,
NICOLAITA VIOREL
(numele și prenumele/semnătura)
[redacted]

Data 23.08.2024

NOTE:

- Câmpurile notate cu (*) sunt obligatoriu de completat.
- Câmpurile notate cu (**) se completează cu numărul din registrul comerțului sau cu numărul din Registrul asociațiilor și fundațiilor.
- Notificarea se emite pentru fiecare preemptor menționat în lista preemptorilor.