

ANEXA nr. 2:

(- Anexa nr. 1B la normele metodologice)

OFERTĂ DE VÂNZARE TEREN

1) **Zecupur Alexandru**, CNP [redacted], având adresa de comunicare în: localitatea **Clotimoc**, str. **Brigadei Alexu** nr. **25A**, bl., sc., et., ap., județul/sectorul **Cluj**, codul poștal, e-mail, tel. **0766528070**, fiind teren agricol situat în extravilan, în suprafață de **2,6428** (ha), reprezentând cota parte la prețul de (*) **75.000** (lei) **Șaptezeci de mii lei**

1) Se completează numele și prenumele proprietarului terenului.

Condițiile de vânzare²⁾ sunt următoarele:

2) Se va completa în cifre și litere.

Date privind identificarea terenului:

Specificare	Informații privind amplasamentul terenului						Categoricia de folosință ³⁾ (**)	Observații	
	Orașul/Comuna/Județul (*)	Suprafață (ha)		Număr cadastral (**)	Număr de carte funciară (**)	Număr tarla/lot (**)			Număr parcelă (**)
		Suprafața totală (*)	Cotă-parte ⁵⁾						
Se completează de către vânzător.	ICOANA	2,6428		51991	51991	64	27	A	
Verificat primărie ⁴⁾	X	X		X	X	X	X	X	

(*) Declar că terenul agricol situat în extravilan face obiectul acțiunii pentru pronunțarea unei hotărâri judecătorești care să țină loc de contract de vânzare:

DA NU

³⁾ Se completează categoria de folosință a terenurilor agricole situate în extravilan conform art. 2 din Legea fondului funciar nr. **18/1991**, republicată, cu modificările și completările ulterioare.

⁴⁾ Se completează cu "X" rubricile în care informațiile pot fi comparate cu datele din Registrul agricol, evidențele fiscale, evidențele de stare civilă, altele asemenea.

⁵⁾ Cota-parte din suprafață se exprimă în fracție și în hectare.

Cunoscând că falsul în declarații se pedepsește conform Legii nr. **286/2009** privind **Codul penal**, cu modificările și completările ulterioare, declar că datele sunt reale, corecte și complete.

Vânzător/Imputernicit,
Zecupur Alexandru
(numele și prenumele în clar)

Semnătura
[Signature]
L.S.

Data **13.03.2024**

NOTE:

Câmpurile notate cu (*) sunt obligatoriu de completat.

Câmpurile notate cu (**) se completează în cazul în care sunt cunoscute informațiile.

ANEXA nr. 4:
(- Anexa nr. 1D la normele metodologice)

NOTIFICARE PREEMPTORI

Județul (*) OLT	Registrul de evidență
Unitatea administrativ-teritorială (*) ICOANA	Nr. ...66... din 13.03.24 (*)

În temeiul art. 6 alin. (6) din Legea nr. 17/2014 privind unele măsuri de reglementare a vânzării terenurilor agricole situate în extravilan și de modificare a Legii nr. 268/2001 privind privatizarea societăților ce dețin în administrare terenuri proprietate publică și privată a statului cu destinație agricolă și înființarea Agenției Domeniilor Statului, cu modificările și completările ulterioare, prin prezenta se aduce la cunoștință S. COCIUTĂN NICOLAI ȘRI CNP/CIF (*), nr. de înregistrare (**), în calitate de președinte - bancă (**), având domiciliul/reședința/sediul social/secundar în: localitatea COM. ICOANA str. nr. bl. sc. et. ap. județul/sectorul OLT codul poștal e-mail tel., Oferta de vânzare nr. 5 din data de 13.03.24, depusă de ZAMFIR ALEXANDRU privind terenul agricol situat în extravilan, în suprafață de 2.642,8 (ha), reprezentând cota-parte nr. cadastral 51991 nr. carte funciară 51991 nr. tarla 04 nr. parcelă 27 categoria de folosință arabil la prețul de 75.000 (lei), afișată la sediul/site-ul Primăriei ICOANA județul OLT

AN
(numele ra)
L.S.

Secretar primărie,
NICOLAITA VIOREL
(nume semnătura)

Data 13.03


- NOTE:
- Câmpurile notate cu (*) sunt obligatoriu de completat.
 - Câmpurile notate cu (**) se completează cu numărul din registrul comerțului sau cu numărul din Registrul asociațiilor și fundațiilor.
 - Notificarea se emite pentru fiecare preemptor menționat în lista preemptorilor.


ANEXA nr. 4:
(- Anexa nr. 1D la normele metodologice)

NOTIFICARE PREEMPTORI

Județul (*) OLT	Registrul de evidență
Unitatea administrativ-teritorială (*) ICOANA	Nr. <i>67</i> din <i>13.03.24</i> (*)

În temeiul art. 6 alin. (6) din Legea nr. 17/2014 privind unele măsuri de reglementare a vânzării terenurilor agricole situate în extravilan și de modificare a Legii nr. 268/2001 privind privatizarea societăților ce dețin în administrare terenuri proprietate publică și privată a statului cu destinație agricolă și înființarea Agenției Domeniilor Statului, cu modificările și completările ulterioare, prin prezenta se aduce la cunoștință *STAN TUDOR*, CNP/CIF, nr. de înregistrare, în calitate de *preceptor - rang II*, având domiciliul/reședința/sediul social/secundar în: localitatea, str. nr., bl., sc., et., ap., județul/sectorul, codul poștal, e-mail, tel., Oferta de vânzare nr. *5* din data de *13.03.24* depusă de *LAMFIR ALEXANDRU* privind terenul agricol situat în extravilan, în suprafață de *2.642,8* (ha), reprezentând cota-parte, nr. cadastral *51991*, nr. carte funciară *51991*, nr. tarla *64*, nr. parcelă *27*, categoria de folosință *arabil* la prețul de *75000* (lei), afișată la sediul/site-ul Primăriei *ICOANA*, județul *OLT*.

AN *Dumou* LA
(numele  năutura)
L.S.

Secretar primărie,
NICOLAITA VIOREL
(numele și prenumele/semnătura)


Data *13.03.24*

NOTE:



- Câmpurile notate cu (*) sunt obligatoriu de completat.
- Câmpurile notate cu (**) se completează cu numărul din registrul comerțului sau cu numărul din Registrul asociațiilor și fundațiilor.
- Notificarea se emite pentru fiecare preceptor menționat în lista preemptorilor.

ANEXA nr. 4:
 (- Anexa nr. 1D la normele metodologice)

NOTIFICARE PREEMPTORI

Județul (*) OLT	Registrul de evidență
Unitatea administrativ-teritorială (*) ICOANA	Nr. ...68... din 13.03.24 (*)

În temeiul art. 6 alin. (6) din Legea nr. 17/2014 privind unele măsuri de reglementare a vânzării terenurilor agricole situate în extravilan și de modificare a Legii nr. 268/2001 privind privatizarea societăților ce dețin în administrare terenuri proprietate publică și privată a statului cu destinație agricolă și înființarea Agenției Domeniilor Statului, cu modificările și completările ulterioare, prin prezenta se aduce la cunoștință POTCOVEANU G.H., CNP/CIF, nr. de înregistrare, în calitate de preemptor - recep. III, având domiciliul/reședința/sediul social/secundar în: localitatea, str. nr., bl., sc., et., ap., județul/sectorul, codul poștal, e-mail, tel., Oferta de vânzare nr. 5 din data de 13.03.24, depusă de ZAM-FIR ALEXANDRU, privind terenul agricol situat în extravilan, în suprafață de 2.64.28 (ha), reprezentând cota-parte, nr. cadastral 51991, nr. carte funciară 51991, nr. tarla 64, nr. parcelă 27, categoria de folosință arabil, la prețul de 75.000 (lei), afișată la sediul/site-ul Primăriei ICOANA, județul OLT.

AN  A
 (numele, prenumele, nume de familie, inițială, dată de naștere, nașterea) (nume, prenume, nume de familie, inițială, dată de naștere, nașterea) /semnătura)
 L.S. 

Data 13.03.24
 NOTE:

- Câmpurile notate cu (*) sunt obligatoriu de completat.
- Câmpurile notate cu (**) se completează cu numărul din registrul comerțului sau cu numărul din Registrul asociațiilor și fundațiilor.
- Notificarea se emite pentru fiecare preemptor menționat în lista preemptorilor.


ANEXA nr. 4:
(- Anexa nr. 1D la normele metodologice)

NOTIFICARE PREEMPTORI

Județul (*) OLT	Registrul de evidență
Unitatea administrativ-teritorială () ICOANA	Nr. ...69... din 13.03.24 (*)

În temeiul art. 6 alin. (6) din Legea nr. 17/2014 privind unele măsuri de reglementare a vânzării terenurilor agricole situate în extravilan și de modificare a Legii nr. 268/2001 privind privatizarea societăților ce dețin în administrare terenuri proprietate publică și privată a statului cu destinație agricolă și înființarea Agenției Domeniilor Statului, cu modificările și completările ulterioare, prin prezenta se aduce la cunoștință *AAS OLT*
CNP/CIF (*), nr. de înregistrare (**), în calitate de *preemptor - licențiar* având domiciliul/reședința/sediul social/secundar în: localitatea *SLATINA* str.
nr., bl., sc., et., ap., județul/sectorul *OLT* codul poștal e-mail tel.
....., Oferta de vânzare nr. *5* din data de *13.03.24*, depusă de *ZAMFIR ALEXANDRU*
privind terenul agricol situat în extravilan, în suprafață de *2,6428* (ha), reprezentând cota-parte nr. cadastral *51991* nr. carte funciară *51991* nr. tarla *64* nr. parcelă *27* categoria de folosință *arabil* la prețul de *45.000* (lei), afișată la sediul/site-ul Primăriei *ICOANA* județul *OLT*

ANC
(numele și prenumele/semnătura)
L.S.



Secretar primărie,
NICOLAITA VIOREL
(numele și prenumele/semnătura)



Data *13.03.24*

NOTE:

- Câmpurile notate cu (*) sunt obligatoriu de completat.
- Câmpurile notate cu (**) se completează cu numărul din registrul comerțului sau cu numărul din Registrul asociațiilor și fundațiilor.
- Notificarea se emite pentru fiecare preemptor menționat în lista preemptorilor.